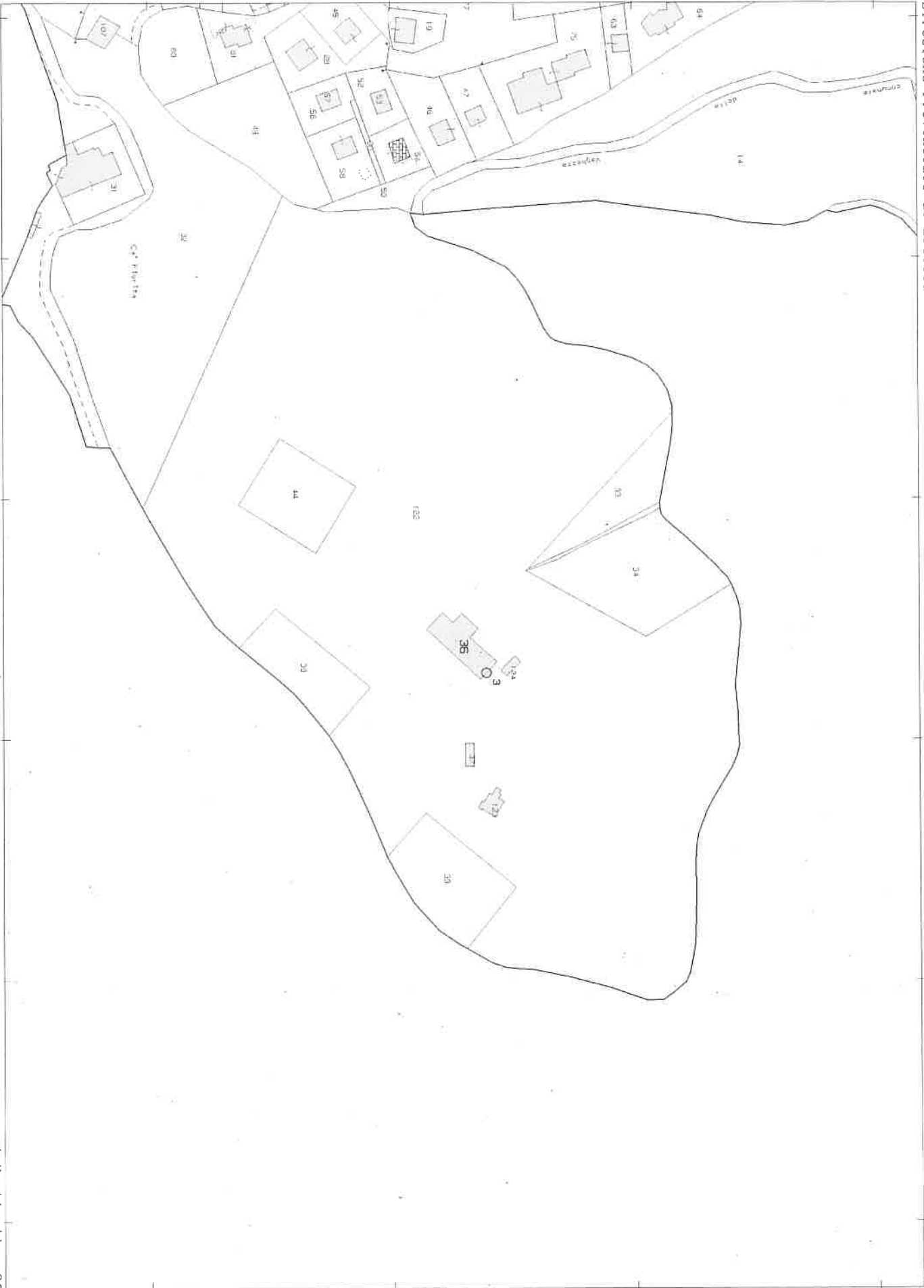


N=506B200

E=1601300

Direzione Provinciale di Brescia Ufficio Provinciale - Territorio - Direttore GENEROSO BIONDI Vis. tel. esente per fini istituzionali



I Particella: 36

Comune: MARMENTINO  
Foglio: 4

Scala originale: 1:2000  
Dimensione cornice: 534.000 x 378.000 metri

16-Mar-2019 13:10:28  
Prot. n. T31218/2019

**Agenzia del Territorio  
CATASTO FABBRICATI  
Ufficio Provinciale di  
Brescia**

Dichiarazione protocollo n. BS0154587 del 18/07/2013

Planimetria di u.i.u. in Comune di Marmentino

Via Vaghezza

civ. SNC

Identificativi Catastali:

Sezione: NCT

Foglio: 4

Particella: 36

Subalterno:

Compilata da:  
Valgiovio Saverio

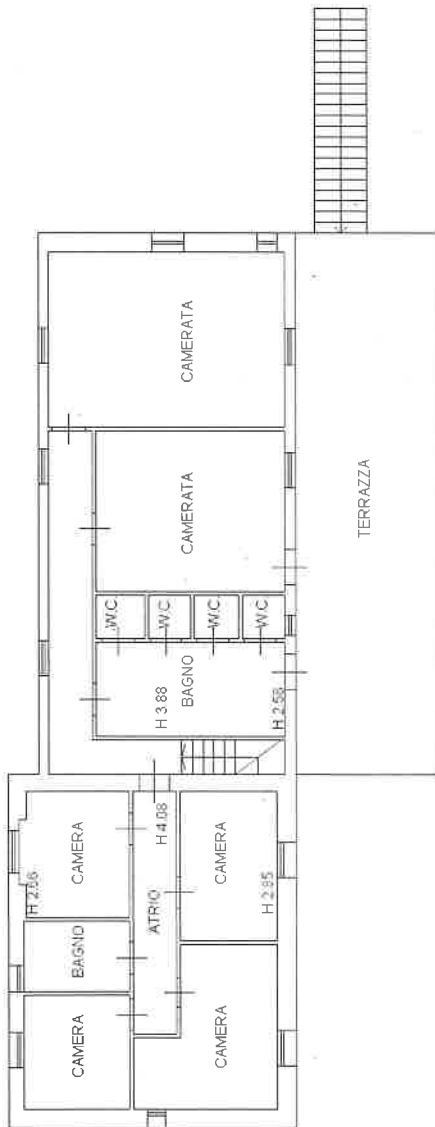
Iscritto all'albo:  
Architetti

Prov. Brescia

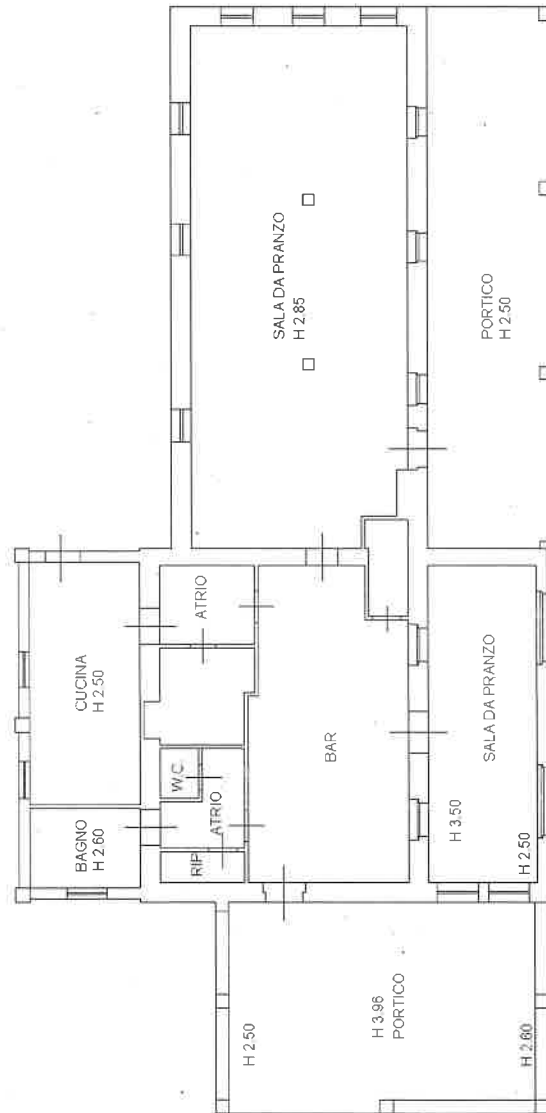
N. 1426

Scheda n. 1

Scala 1:200



PIANO PRIMO



PIANO TERRA



Ultima planimetria in atti

Data: 20/03/2019 - n. T321193 - Richiedente: VLGSVR62B25H717Z

Totale schede: 1 - Formato di acquisizione: A4(210x297) - Formato stampa richiesto: A4(210x297)

Catasto dei Fabbricati - Situazione al 20/03/2019 - Comune di MARMENTINO (E961) - Sez.Urb.: NCT - Foglio: 4 - Particella: 36 - Subalterno: 0 >  
VIA VAGHEZZA SNC piano: T;

**Agenzia del Territorio**  
**CATASTO FABBRICATI**  
**Ufficio Provinciale di**  
**Brescia**

Dichiarazione protocollata n. BS0154587 del 18/07/2013

Planimetria di u.i.u. in Comune di Marmentino

Via Vaghezza

civ. SNC

Identificativi Catastali:

Sezione: NCT

Foglio: 4

Particella: 124

Subalterno:

Compilata da:  
Valgiovio Saverio

Iscritto all'albo:  
Architetti

Prov. Brescia

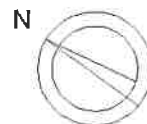
N. 1426

Scheda n. 1

Scala 1:200



PIANO TERRA



Ultima planimetria in atti

Data: 20/03/2019 - n. T321194 - Richiedente: VLGSVR62B25H717Z

Totale schede: 1 - Formato di acquisizione: A4(210x297) - Formato stampa richiesto: A4(210x297)

Catasto dei Fabbricati - Situazione al 20/03/2019 - Comune di MARMENTINO (E961) - Sez. Urb.: NCT - Foglio: 4 - Particella: 124 - Subalterno: 0 >  
VIA VAGHEZZA SNC piano: T-1;